

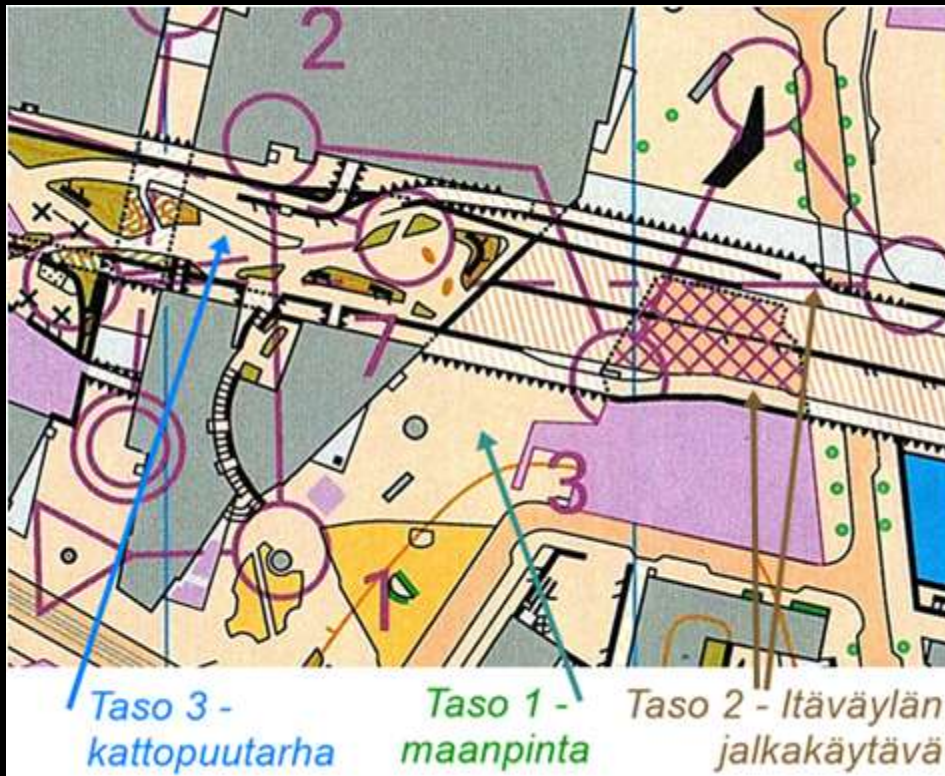
Seikkailu Kalasataman tasoissa

Sohvasprintti

Osa 1 - Rastivälit ilman reittejä

Sohvasuunnistus Kalasatamassa

Tässä on suunnistusrata, joka ei jätä kylmäksi. Se liikkuu kolmessa tasossa – siis sanalla sanoen on varmasti ”tasokas rata”.



Yllä oleva karttapalanen on radan keskeisestä alueesta. Sen kanssa kannattaa hetken lämmitellä.

Pitempää lämmittelyä kaipaavat voivat myös vilkaista

[Kalasataman sprinttiä](#)

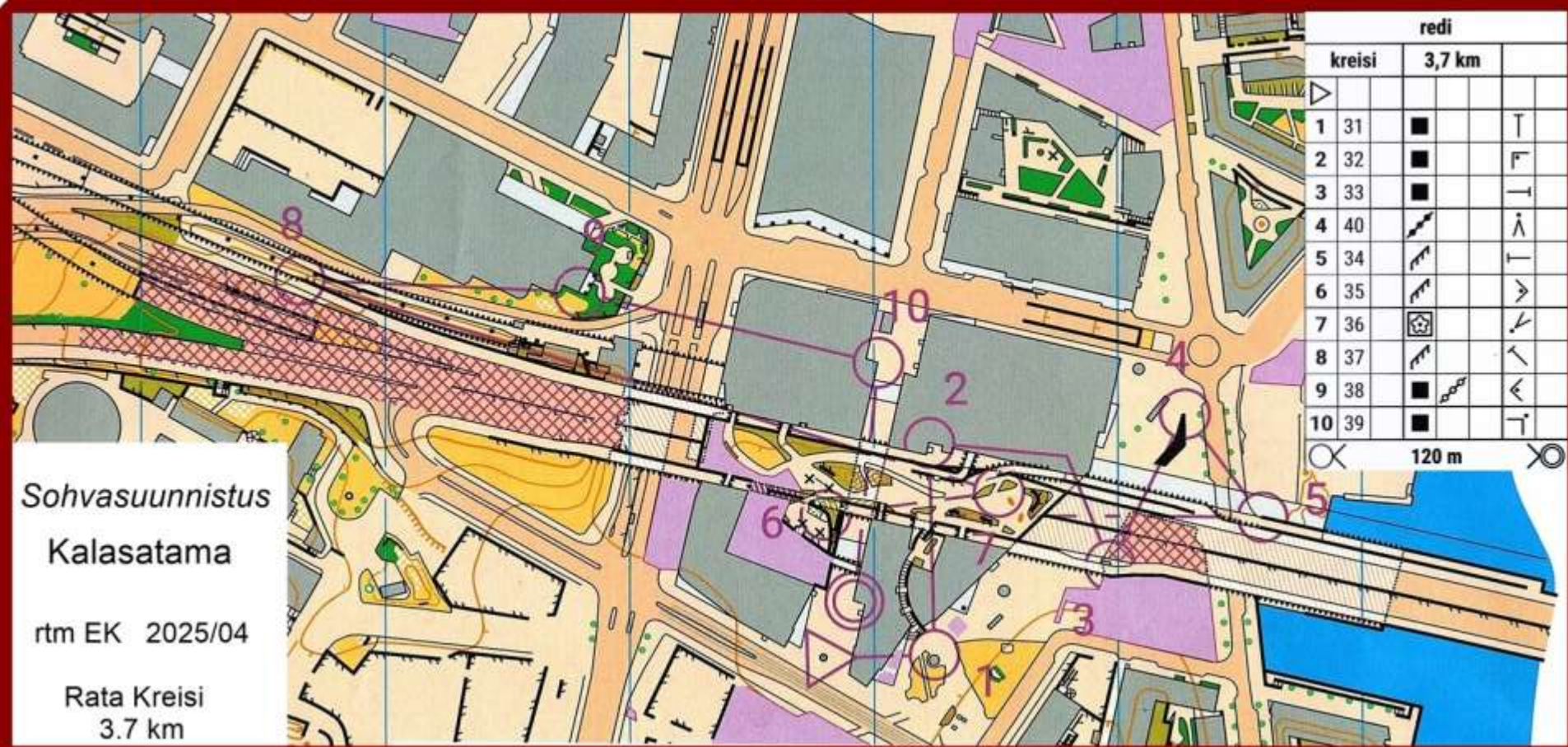
muutaman vuoden takaa - se hyvinkin auttaa ymmärtämään tämän sohvasuunnistuksen ideaa.

Radalla on kymmenen rastia, mutta pituutta peräti 3.7 km. Pikaisestikin laskien pitkiä kiertoja voi siis olla paljon...

Seuraavilla sivuilla on kuva radan jokaiselta **rastiväliltä ilman reittejä**. Reitit saat nähtäväksi vasta Sohvasuunnistuksen toisessa osassa, joka ilmestyy vapun jälkeen 3.5.2025. Siitä löydät parhaat reitit.

Joten nyt on hyvä aika harrastaa mukavaa sohvasuunnistusta - vappusää tulee kuitenkin olemaan tavanomainen eli kolea ja vähäluminen.

Kari Sane




Sohvasuunnistus
 Kalasatama
 rtm EK 2025/04
 Rata Kreisi
 3.7 km

Matkalla ykköselle kannattaa käyttää muutama hetki siihen, että luo itselleen käsityksen Kalasataman tasoista ja millä tasoilla rastit ovat.

Ykkösrasti on maanpinnalla, kakkosrasti Itäväylän tasolla ja seiskarasti katolla.

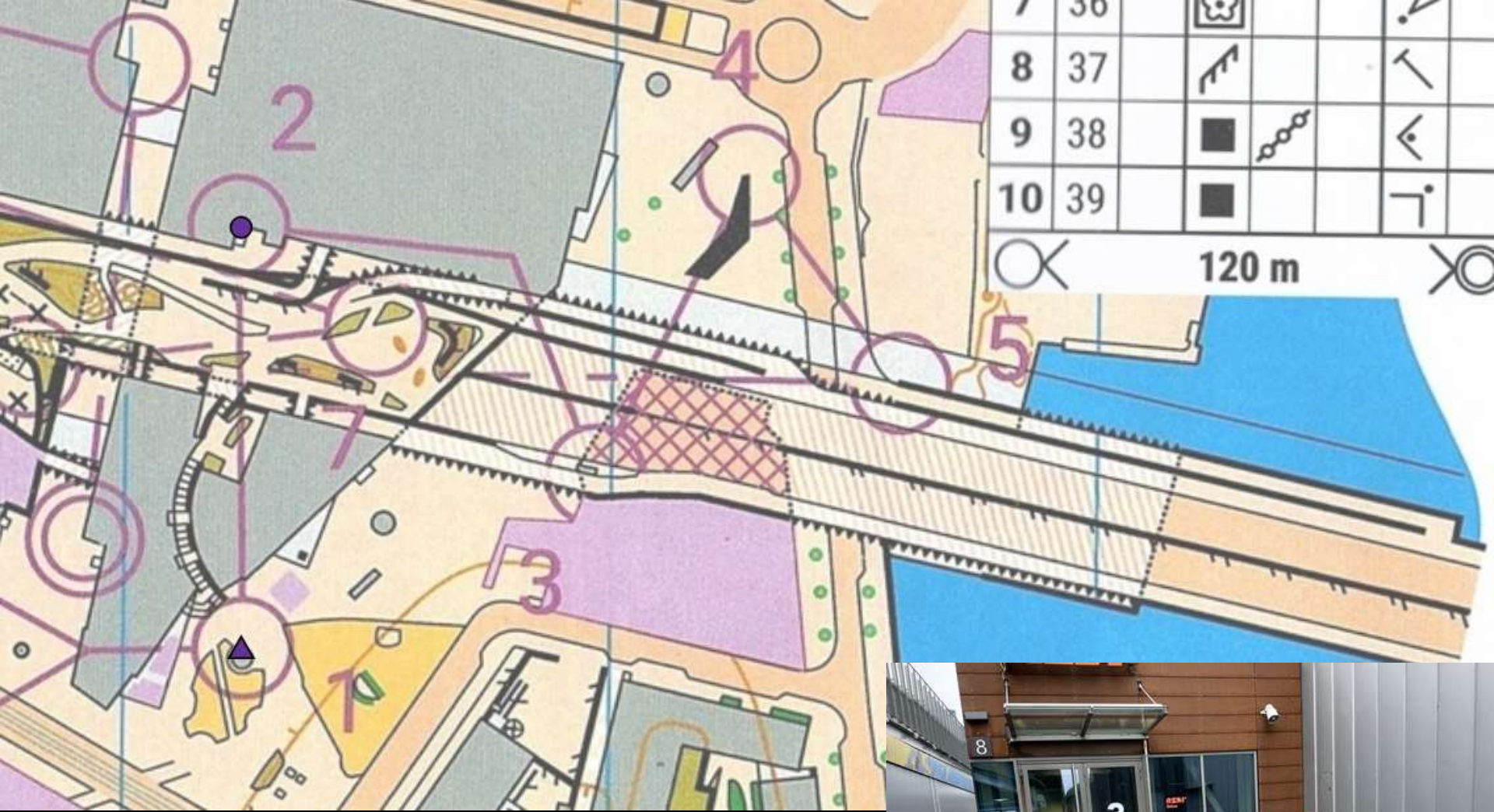
Kun olet rastit hahmottanut, katso miten eri tasoille pääsee ja miten niiden välillä voi liikkua. Esimerkiksi maanpinnalta pääsee kattotasolle suoraan pitkiä portaita myöten. Portaat alkavat ykkösrastin vierestä.

Huomaa vielä, että karttakuva on teknisten syiden takia joko ajan pohjois-eteläsuunnassa




Rastiväli L-1:
Ykkösrasti on maanpinnalla
ilmastointiaukon juurella





Rastiväli 1-2:
Kakkosrasti on Itäväylän tasolla,
pohjoisen jalkakäytävän nurkassa





Rastiväli 2-3:
Kolmosrasti on myös Itäväylän tasolla, eteläisellä jalkakäytävällä olevan bussipysäkin kupeessa

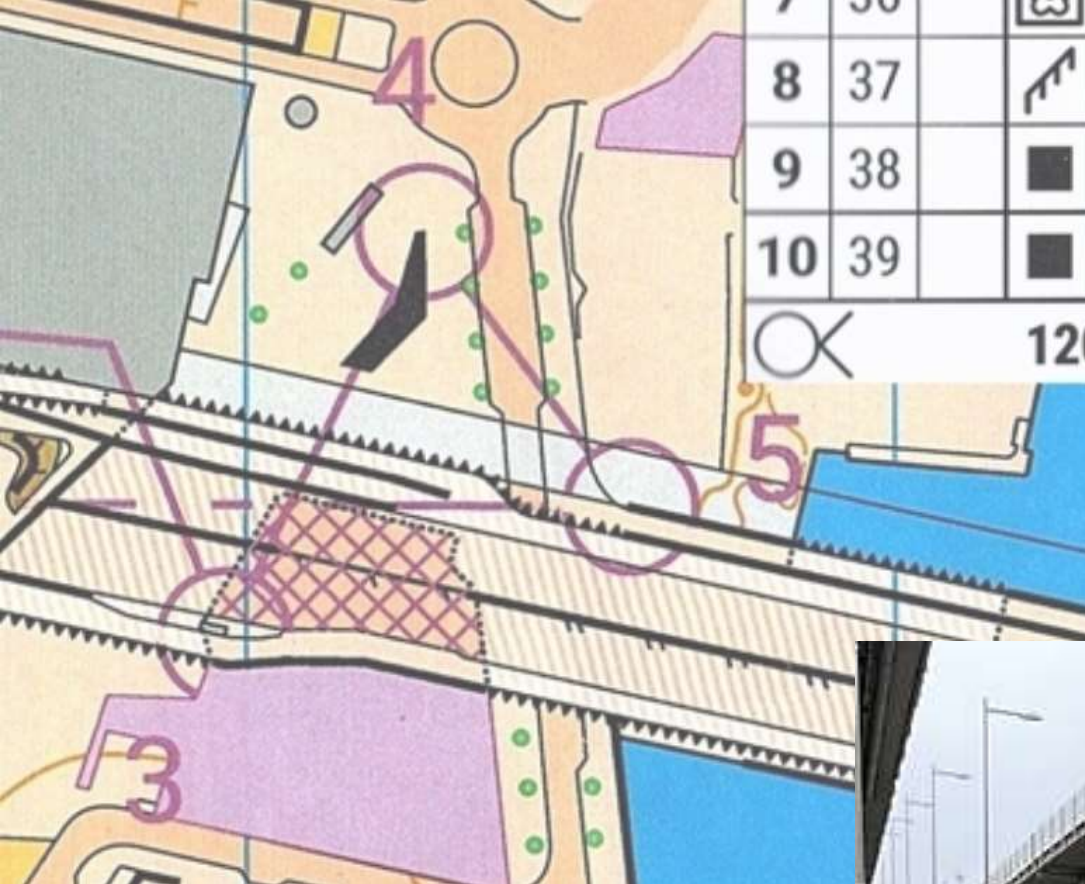


PS. Laajensin karttaa 30.4.2025 klo 13.30, jotta myös kolmas (pisin reitti) mahtuisi kunnolla karttaan. /Kari



Rastiväli 3-4:
Nelostalille palataan takaisin
maanpinnalle. Sinnehän sitä jo
osataan...

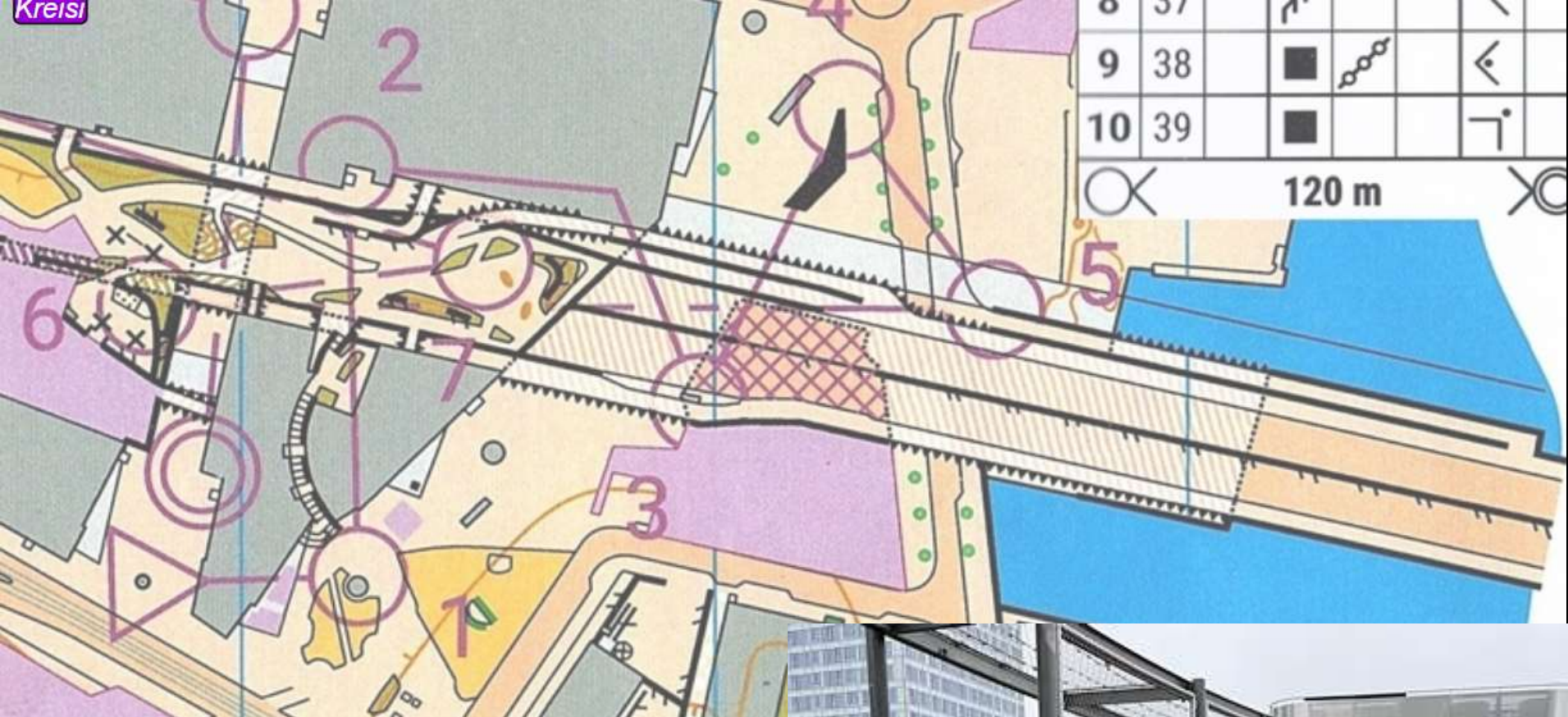




7	36	
8	37	
9	38	
10	39	
		120

Rastiväli 4-5:
Rasti 5 onkin sitten jo ihan näköetäisyydellä tutun rampin päässä.







Rastiväli 5-6:

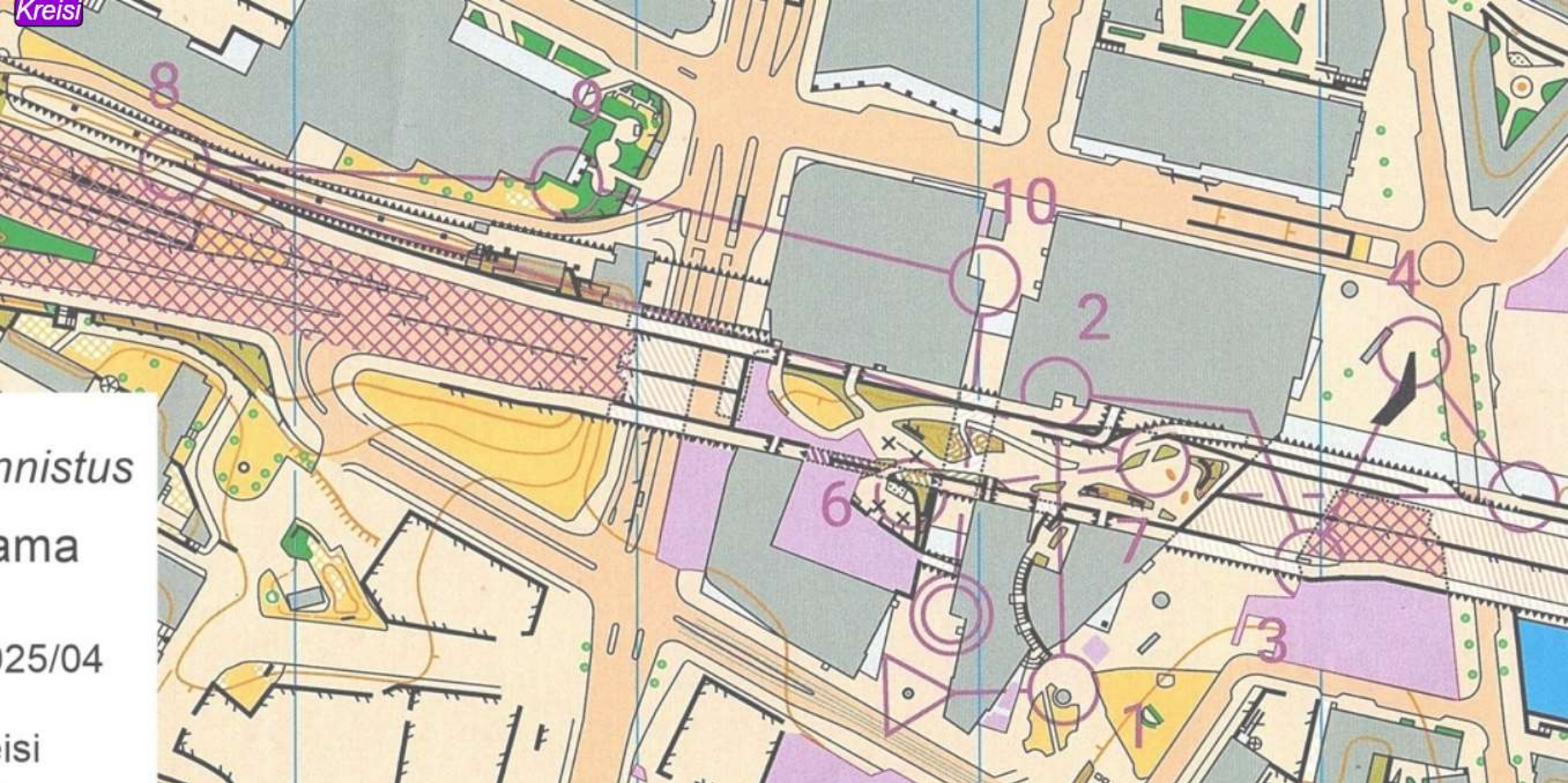
Rasti 6 on katolla ja sinne on monta reittiä - osaa niistä on jo kuljettukin.





Rastiväli 6-7:
Rasti 7 on myös katolla

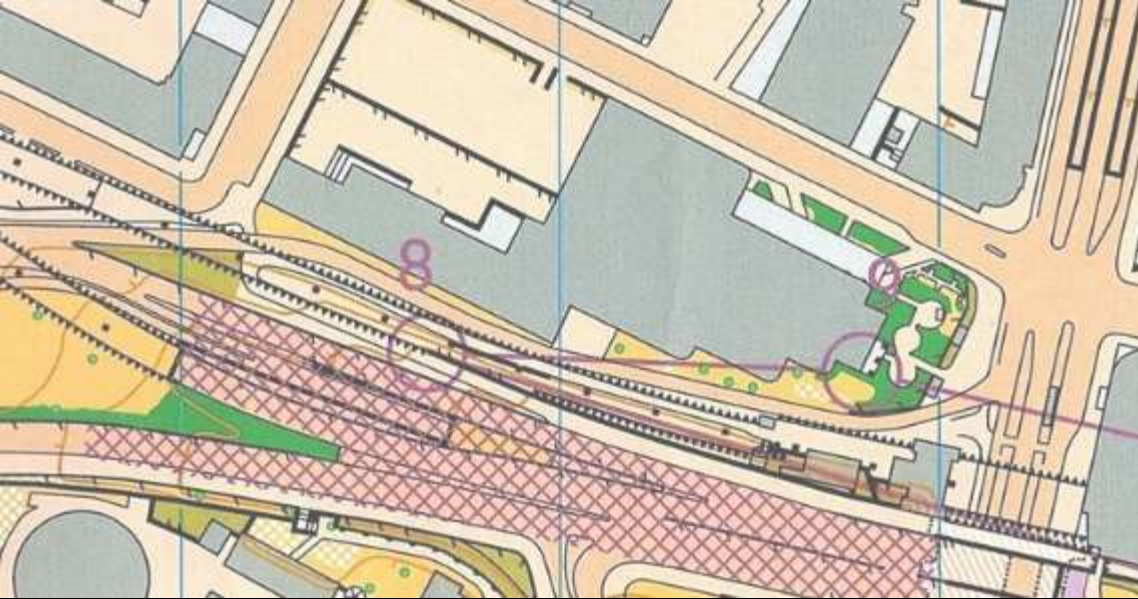




Rastiväli 7-8:


Rasti 8 on kaukana lännessä
Itäväylän pohjoisen jalkakäytävän
kaupunginpuoleisessa päässä





Rastiväli 8-9:
Rasti 9 on jälleen
maanpinnalla. Nyt ollaankin
taas selvillä vesillä





Rastivälit 9-10-Maali:
Eikä tämäkään ole enää
vaikeaa

Pääsit maaliin, onnittelut

Parhaat reitit näet pian analyysiosassa